



Grands Sites
de Midi-Pyrénées

PRÉSENTENT

CAUTERETS PONT D'ESPAGNE

GAVARNIE

LOURDES

PIC DU MIDI



Hôtel République 2009.

Grands Sites
de Midi-Pyrénées

LES GRANDS SITES SUR INTERNET
www.grandsites.midipyrenees.fr




Hautes-Pyrénées



© CRT, Dominique Vier, Espaces Cauterets et Jean Masson.

Cauterets - Pont d'Espagne

 Cauterets - Pont d'Espagne

Au Pont d'Espagne, été comme hiver, la nature nous tend la main pour accéder au Parc national des Pyrénées. Si le site est un incontournable du massif, c'est que les paysages, la faune et la flore s'y donnent à contempler en toute simplicité dans un environnement exceptionnel.
À découvrir également, au départ de Cauterets cette fois, les crêtes du cirque du Lys. Les lacs et les grands sommets environnants rappellent que nous sommes là où s'est forgée la légende du pyrénéisme.

➤ UNE NATURE EXCEPTIONNELLE AU PONT D'ESPAGNE

La route des cascades garantit son lot d'émerveillement devant le tourbillon des eaux pyrénéennes. Une halte s'impose au Pont d'Espagne et sur les passerelles qui enjambent le bouillonnant Gave de Gaube dans une féérique succession de cascades.

➤ LES EAUX TURQUOISES DU LAC DE GAUBE

Depuis le site aménagé du Pont d'Espagne, chemins et sentiers balisés rythment la promenade soit vers le légendaire lac de Gaube – accessible en télésiège – et sa vue exceptionnelle sur le Vignemale, soit vers les vertes vallées du Cayan et du Marcadau, où marmottes et isards accueillent les randonneurs.

➤ PANORAMA GRAND FORMAT AU CIRQUE DU LYS

En silence et sans effort, l'ascension en télécabine puis télésiège jusqu'aux crêtes du cirque du Lys, à 2 300 mètres, rend l'émotion des sommets accessible à tous. Le panorama grand format est ici un livre ouvert sur les plus belles ascensions pyrénéennes. Les plus aguerris opteront pour une redescente à pied ou en VTT, peut-être pour mieux apprécier les bienfaits d'une séance thermique à Cauterets !




OFFICE DE TOURISME DE CAUTERETS

05 62 92 50 50
www.cauterets.com
accueil@cauterets.com

DATES D'OUVERTURE DES REMONTÉES MÉCANIQUES :
Pont d'Espagne : mai à septembre.
Cirque du Lys : juillet à début septembre.

DISTANCES

- de Gavarnie : 41 km.
- de Lourdes : 29 km.
- du Pic du Midi : 45 km par le Col du Tourmalet.

 Site accessible aux personnes à mobilité réduite.



© ethienneclaire.com

Gavarnie

Adossé aux canyons espagnols, le pays des cirques justifie sans peine son inscription sur la liste du patrimoine mondial de l'humanité. Paysage naturel – grandiose ! – mais aussi culturel, il témoigne de l'harmonieuse adaptation de l'homme aux reliefs montagnards et des échanges continus entre versants espagnols et français.

Le géant Gavarnie ne ménage ni son effet – le spectacle est, à chaque pas, infiniment imposant – , ni son accessibilité. Il communique avec ses voisins tout aussi majestueux : Estaubé et Troumouse.

➤ À GAVARNIE, LES PYRÉNÉES SE FONT MONUMENTALES

Le plus célèbre des cirques pyrénéens impose son décor colossal en plein cœur du Parc National des Pyrénées. Couronné de dix-sept sommets de plus de 3000 mètres, éclairé d'une vertigineuse cascade – la plus haute d'Europe – , Gavarnie est un interminable spectacle pour les yeux et l'esprit. Entrer dans l'arène ne nécessite pas d'autre talent que celui de savoir caler son pas au rythme de la promenade.

➤ ESTAUBÉ ET TROUMOUSE, REFUGES D'AUTHENTICITÉ

Moins connus mais tout aussi impressionnants, les cirques d'Estaubé et de Troumouse réservent leur authenticité aux promeneurs qui sauront s'écarter des sentiers battus. La balade est familiale, les paysages pastoraux. Ici, moutons, vaches, marmottes et isards se partagent de beaux pâturages dans un décor sauvage.

➤ MILLARIS, DES CLÉS POUR COMPRENDRE

À Gèdre, Millaris, musée découverte de Gavarnie - Gèdre, nourrit la curiosité que ces monuments naturels auront fait naître. Comprendre la formation de ces extraordinaires paysages, suivre le chemin de l'eau, découvrir l'agriculture et le pastoralisme montagnard, prendre la mesure du patrimoine mondial de l'humanité : le parcours est riche, ludique et interactif.



OFFICE DE TOURISME DE GAVARNIE GÈDRE

05 62 92 49 10
www.gavarnie.com
info@gavarnie.com

MILLARIS, MUSÉE DÉCOUVERTE / Ouvert toute l'année

05 62 92 35 25
millaris@gavarnie.com
Label tourisme et handicap

DISTANCES

- de Cauterets : 41 km.
- de Lourdes : 48 km.
- du Pic du Midi : 42 km par le Col du Tourmalet.





© Sanctuaires ND Lourdes, EURL Basilique du Rosaire, Office du Tourisme, G. Noël

Lourdes

Près de six millions de visiteurs (9 millions en 2008 pour le 150^{ème} Anniversaire des Apparitions), venus du monde entier, se recueillent chaque année à Lourdes. Depuis les apparitions de la Vierge Marie à Bernadette Soubirous, en 1858, la cité pyrénéenne s'emplit de paix et de fraternité au rythme de ses visiteurs sur les bords du Gave. Ville cosmopolite, Lourdes affiche fièrement ses origines. Le château fort du XI^e siècle, classé monument historique et son musée pyrénéen ainsi que le Pic du Jer rappellent sa position de verrou à l'entrée des vallées haut-pyrénéennes.

LE PLUS BEAU PANORAMA DES PYRÉNÉES DEPUIS LOURDES

À l'avant-scène des montagnes toutes proches, Lourdes est dominée par le Pic du Jer. À faire dès votre arrivée, le funiculaire du Pic de Jer vous fera découvrir un panorama très oxygénant sur le pays de Lourdes et la ligne acérée des sommets pyrénéens.

LES SANCTUAIRES NOTRE DAME DE LOURDES : HAUT LIEU DE LA SPIRITUALITÉ DANS LE MONDE

Dans ces différents lieux de prière, les Sanctuaires reçoivent des millions de visiteurs de toutes les nationalités, et de toutes confessions. L'immense esplanade de la basilique du Rosaire résonne chaque soir de la ferveur des visiteurs-pèlerins dans une émouvante procession au flambeau. Ce site «Universel», accessible 24h/24, accueille tout au long de l'année le «monde entier».

LE CHÂTEAU FORT ET SON MUSÉE PYRÉNÉEN : UN MUSÉE EN PLEIN CIEL

Cette forteresse millénaire, jamais vaincue, est classée Monument Historique. Depuis les hauts remparts, le panorama sur la cité, les Sanctuaires et les Pyrénées est exceptionnel. Au pied du donjon, découvrez le jardin botanique et les miniatures uniques. Dans le musée, labellisé Musée de France, visitez les plus importantes collections sur l'histoire des Pyrénées françaises et espagnoles.



OFFICE DE TOURISME DE LOURDES
05 62 42 77 40
www.lourdes-infotourisme.com
info@lourdes-infotourisme.com

LE FUNICULAIRE DU PIC DU JER
05 62 94 00 41
www.picdujer.fr
picdujer@ville-lourdes.fr


LE CHÂTEAU FORT ET SON MUSÉE PYRÉNÉEN
05 62 42 37 37
www.chateaufort-lourdes.fr
chateaufort.museepyreneen@orange.fr

DISTANCES
• de Cauterets : 29 km.
• de Gavarnie : 48 km.
• du Pic du Midi : 47 km.



© Paul Compère, Clotilde Echelecou, Nathalie Strippe.

Pic du Midi

 Pic du Midi

Pic d'attraction depuis 130 ans, le Pic du Midi de Bigorre symbolise une incroyable épopée ayant pour héros des passionnés, curieux et érudits, des bâtisseurs et des savants, tous avides de comprendre l'univers étoilé, si proche de ce sommet emblématique qui culmine à 2877 mètres.

Aujourd'hui, la qualité des observations réalisées depuis les coupoles est à la hauteur de l'émerveillement des visiteurs devant un panorama exceptionnel !

➤ UNE FABULEUSE ASCENSION EN TÉLÉPHÉRIQUE

Quinze minutes sont nécessaires pour s'élever à 2877 mètres depuis le départ du téléphérique à La Mongie à 1800 mètres. La cabine vitrée met les sens en éveil. Là-haut, la pureté de l'air et la transparence de la lumière expliquent le succès de ce lieu, longtemps réservé aux scientifiques.

➤ UN PANORAMA UNIQUE SUR LA CHAÎNE DES PYRÉNÉES


Depuis les 750 m² de terrasses aménagées, le regard porte sur trois cents kilomètres : des sommets de la chaîne des Pyrénées d'est en ouest jusqu'aux plaines du Sud-Ouest. La splendeur de ce paysage vaut au Pic du Midi d'être classé site naturel national depuis 2003.

➤ L'AVENTURE HUMAINE AU RENDEZ-VOUS

L'espace muséographique présente les étapes de la construction de l'Observatoire, et les instruments qui ont marqué un siècle de découvertes astronomiques. Les soirées étoilées et les nuits au sommet qui émaillent l'année, sont une occasion unique de partager la passion des habitants de ce vaisseau des étoiles.



INFORMATIONS - RÉSERVATIONS - WEBCAMS

 **0 825 00 2877**
(0,15 € TTC/mn – prix d'un appel local)

www.picdumidi.com

DISTANCES

- de Caunterets : 45 km par le Col du Tourmalet
- de Gavarnie : 42 km par le Col du Tourmalet
- de Lourdes : 47 km.

Départ du téléphérique tous les quarts d'heures.
Durée moyenne de la visite : 2 heures.
Départs de 9h00 à 16h30 du 1^{er} juin au 30 septembre, de 10h00 à 15h30 le reste de l'année.
Dernier retour à 19h00 (à 17h30 le reste de l'année).
Restaurant – Boutique – **animaux interdits**.



Site accessible aux personnes à mobilité réduite.

